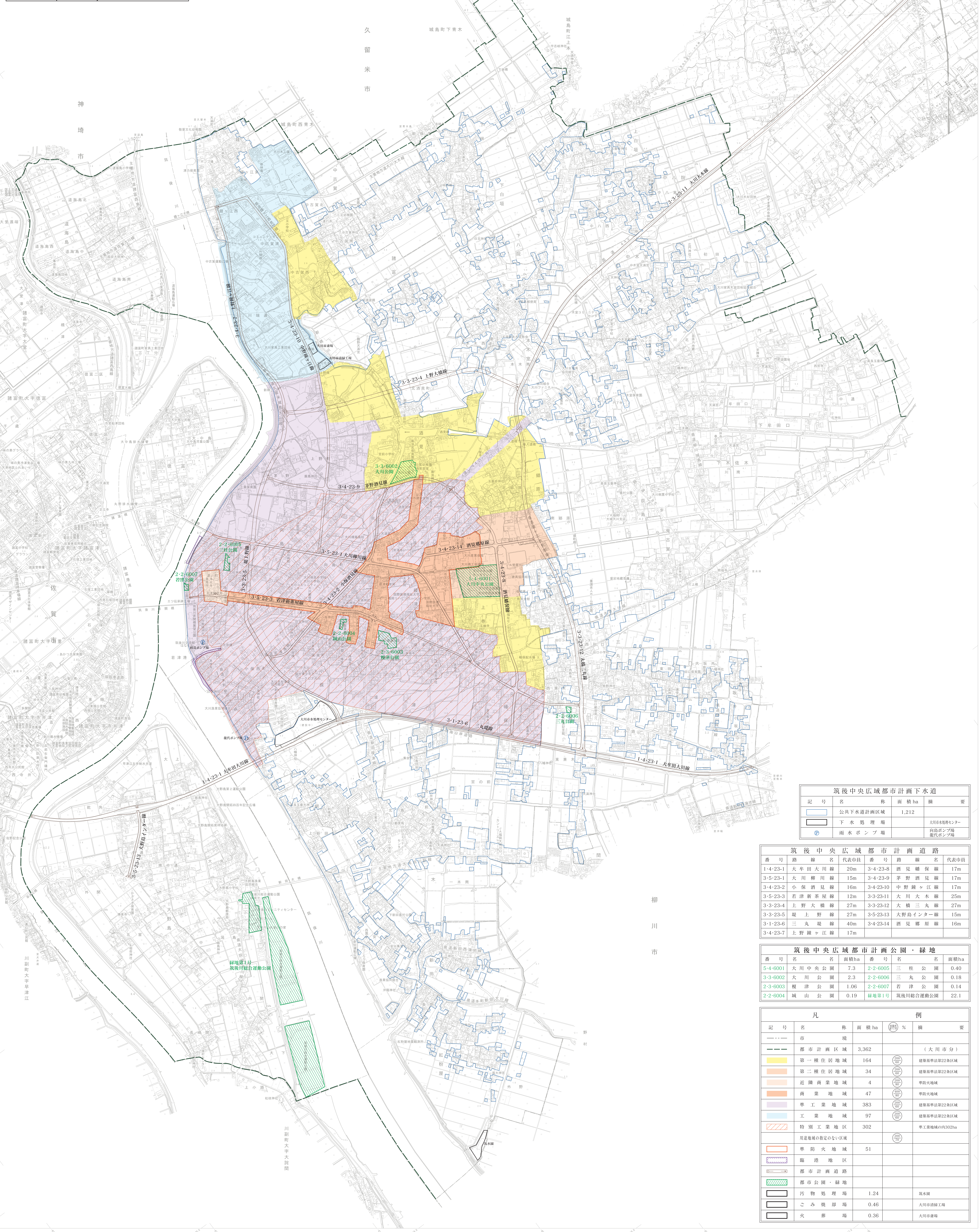
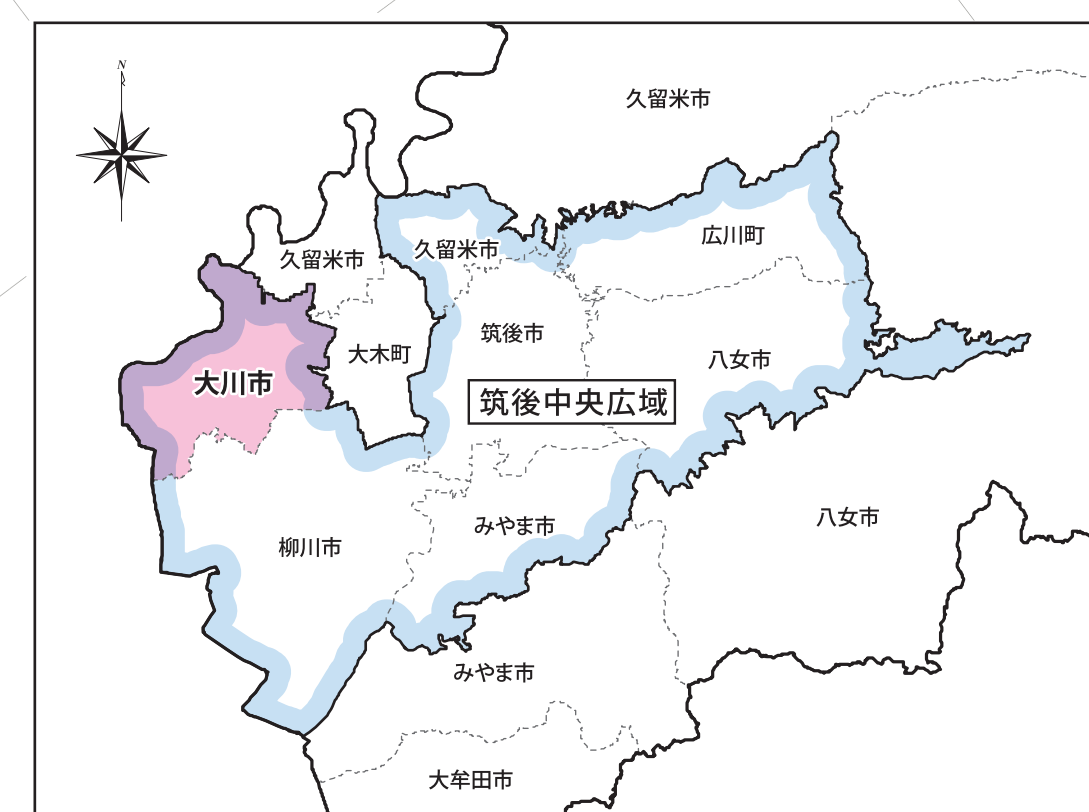


筑後中央広域都市計画図（大川市分）

令和六年八月印刷



記号	名称	面積ha	備考
	公共下水道計画区域	1,212	
	下水処理場		大川市処理センター
	雨水ポンプ場		大川市ポンプ場


番号	路線名	代表巾	番号	路線名	代表巾
1-4-23-1	大牟田大川線	20m	3-4-23-8	酒見橋保線	17m
3-5-23-1	大川新川線	15m	3-4-23-9	茅野酒見線	17m
3-4-23-2	小保酒見線	16m	3-4-23-10	中野新々江線	17m
3-5-23-3	若津新茶屋線	12m	3-3-23-11	大川大丸線	25m
3-3-23-4	上野大橋線	27m	3-3-23-12	大丸三丸線	27m
3-3-23-5	堤上野線	27m	3-5-23-13	大野島インター線	15m
3-1-23-6	三丸堤線	40m	3-4-23-14	酒見郡原線	16m
3-4-23-7	上野新々江線	17m			

番号	名称	面積ha	番号	名称	面積ha
5-4-6001	大川中央公園	7.3	2-2-6005	三柱公園	0.40
3-3-6002	大川公園	2.3	2-2-6006	三丸公園	0.18
2-3-6003	若津公園	1.06	2-2-6007	若津公園	0.14
2-2-6004	城山公園	0.19	緑地第1号	筑後川総合運動公園	22.1

記号	名称	面積ha	%	備考
---	市境			
---	都市計画区域	3,362		(大川市分)
	第一種住居地域	164		建築基準法第22条区域
	第二種住居地域	34		建築基準法第22条区域
	近隣商業地域	4		準防火地域
	商業地域	47		準防火地域
	準工業地域	383		建築基準法第22条区域
	工業地域	97		建築基準法第22条区域
	特別工業地区	302		準工業地域の9,302ha
	用途地域の指定のない区域			
	準防火地域	51		
	臨港地区			
	都市計画道路			
	都市公園・緑地			
	汚物処理場	1.24		築永園
	ごみ焼却場	0.46		大川市焼却工場
	火葬場	0.36		大川市斎場

この地図は平成21年2月・平成22年3月・平成23年3月調査、1/2,500の大川都市計画図より縮小修正したものである。
(平成23年1月撮影した成果により、一部修正) ※座標系: JIS 世界測地系

1:10,000



(注)本計画図は印刷用で等価でない部分もある。その詳細については大川市都市計画課にて確認してください。

大成ジオテック株式会社

福岡県大川市